

Éric Bégin

SCIRBI Société de Conservation, d'Interprétation
et de recherche de Berthier et ses Îles

PLAN STRATÉGIQUE

2011

2015



SCIRBI

Table des matières

Mission de l'organisme.....	1
Les valeurs de l'organisme.....	2
Schéma d'intervention de la SCIRBI.....	3
Contexte.....	4
Enjeux.....	5
Axes d'intervention de l'organisme	6
Axe 1.1.....	7
Axe 1.2	13
Axe 2.....	14
Annexes.....	21
Bibliographie.....	35



Mission de l'organisme

La SCIRBI (Société de Conservation et d'Interprétation et de Recherche de Berthier et ses Îles) est un organisme sans but lucratif qui a été fondé à Berthierville en 1985 afin de gérer et protéger les sentiers de l'île de la Commune et de l'île du Milieu. Celles-ci renferment des terres humides très riches au niveau de sa faune et de sa flore. Il faut dire qu'en terme de productivité biologique, les zones humides sont les plus productives sur terre au même titre que les forêts tropicales et les estuaires. Leur protection devient donc essentielle au maintien de la vie animale, végétale, voire humaine.



Dimensions du site

Île du Milieu	→	superficie de 160 ha*
Île de la Commune	→	superficie de 240 ha
Marais	→	superficie de 75 ha (2.5 km de long, 300 km de large)
Sentiers	→	10 km (total)

* 1 ha = 10 000m² (100x100m)

Les valeurs de l'organisme

Le respect de l'environnement

Dans toutes les actions qu'elle pose, la SCIRBI attache une importance constante au respect et à la valorisation de l'environnement. *(recherche-conservation)*

La transmission de connaissances

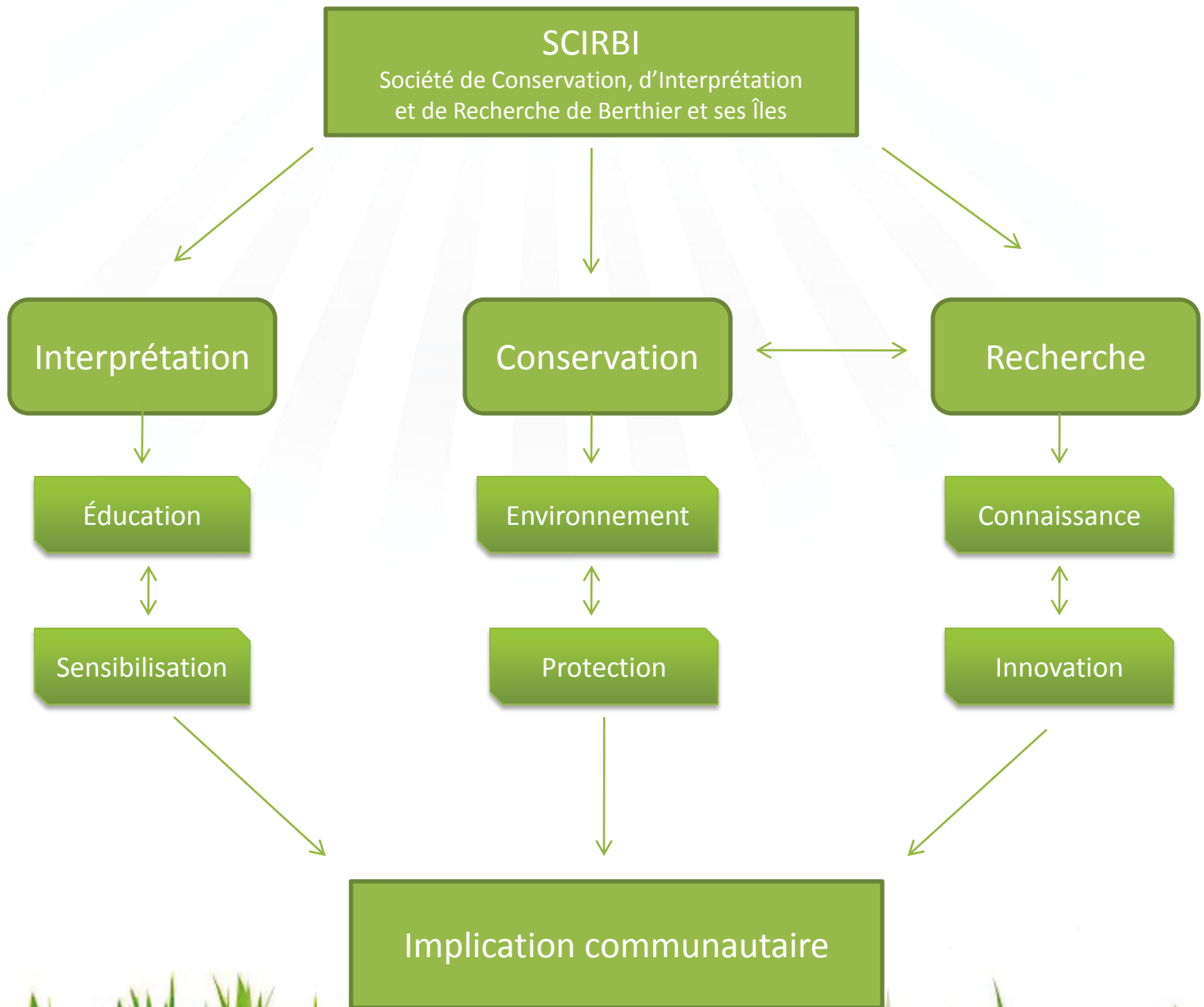
L'éducation est au cœur des préoccupations de la SCIRBI, nous croyons que c'est grâce à la transmission de connaissances et d'informations que l'on pourra, en tant que société, faire des choix éclairés et responsables en matière d'environnement. *(Interprétation)*

La santé et le bien-être

Nous croyons que la nature est synonyme de bien-être et de santé, c'est pourquoi l'organisme se fait un devoir d'offrir à ses visiteurs une expérience unique et apaisante lorsqu'ils sont de passage sur ses sentiers. *(Interprétation)*

L'accessibilité

La beauté de la nature devrait toujours s'offrir gratuitement à ceux qui savent l'apprécier. C'est pourquoi la SCIRBI prône l'accessibilité pour tous à ses sentiers ainsi qu'aux connaissances qu'elle a acquises depuis sa fondation en 1985. *(Conservation)*



Contexte

Les sentiers de la SCIRBI sont situés dans la Réserve mondiale de la biosphère du lac St-Pierre (désigné par l'UNESCO* en 2000). Cette distinction est remise aux territoires qui désirent s'investir dans des principes de développement durable et de protection de l'environnement. Le site a également été classé RAMSAR* pour le caractère exceptionnel des milieux humides que l'on y trouve. La protection des sentiers de la SCIRBI n'est donc pas seulement profitable pour les visiteurs qui aiment venir y marcher, mais aussi pour une faune et flore extrêmement riche et malheureusement menacée due aux multiples connotations négatives liées aux marais (puanteur, insectes, reptiles, etc.). Les marécages sont souvent les victimes de l'étalement urbain et des projets de constructions. Bien que les marais soient d'une grande utilité, ils purifient des eaux usées, ils sont un lieu de nidifications pour plusieurs espèces de la faune et ils diminuent les risques d'inondation. La population sous-estime souvent les milieux marécageux et n'accorde pas beaucoup d'importance à leur préservation.

* U.N.E.S.C.O. : Organisation internationale pour l'éducation, la science et la culture, célèbre pour son classement des patrimoines mondiaux de l'humanité. Elle dépend de l'O.N.U.

* ... est un traité international adopté le 2 février 1971 pour la conservation et l'utilisation durable des zones humides, visant à enrayer la dégradation et la perte de zones humides(...)

Enjeux

Organisme sans but lucratif : OSBL

Un organisme sans but lucratif au Québec se définit comme étant tout organisme regroupant au moins deux personnes qui s'unissent autour d'objectifs communs définis. Ces mêmes personnes ne cherchent pas à amasser des bénéfices pécuniaires en prévision de les diviser en eux, ils n'entretiennent pas un désir de s'enrichir.

La promotion des sentiers de la SCIRBI passe en outre avec la mise sur pied de différents projets. Qu'il s'agisse de nouveaux aménagements, d'activités culturelles et de sensibilisations, les moyens déployés par l'organisme demandent tous du financement. Pour se faire les employés et les bénévoles de la SCIRBI travaillent d'arrache pied afin de trouver le financement nécessaire pour la poursuite de leurs objectifs de promotion, de protection, de sensibilisation et de recherche.

Axes d'intervention de l'organisme



De nos sentiers,
des milieux
humides, de la
faune et la flore
du lac St-Pierre



Acquérir de
meilleures
connaissances pour
l'avancement
scientifique et
environnemental



De la nature,
proximité avec la
population,
transmission de
connaissances



CONSERVATION :

Lors de sa fondation en 1985, la SCIRBI avait deux mandats principaux : protéger le site de l'île de la Commune et de l'île du Milieu et le gérer. En 2011, la protection et la conservation des sentiers demeure la préoccupation principale de la SCIRBI.

Consiste en la protection des populations d'espèces animales et végétales, ainsi que la conservation de l'intégrité écologique.

Axe 1.1

En tant que zone inondable, les sentiers de la SCIRBI sont extrêmement vulnérables au niveau de l'érosion de ses berges, de la dégradation de ses sentiers et des installations permanentes. Alors que les inondations représentent le principal danger pour les sentiers, il ne s'agit pas du seul facteur qui menace le site. Bien des gens l'ignorent, mais l'île de la Commune et l'île du Milieu ont trois utilités distinctes. Dans un premier temps, elles sont les hôtes des sentiers de la SCIRBI, elles servent également d'aire de repos pour les animaux (pâturage communal) et finalement, elles abritent des terres agricoles. Bien que cette cohabitation soit des plus harmonieuses, l'exploitation agricole n'est pas sans impact sur les sentiers, plus précisément sur l'érosion des berges.

Les actions

L'érosion des berges est une réalité alarmante pour tous les riverains de l'archipel du lac St-pierre et les sentiers de la SCIRBI n'échappent pas à la règle. C'est plus de trois mètres et demi qui sont rongés tous les ans!

Au courant de l'été 2011, des étudiants à la **maîtrise en biologie de l'Université du Québec à Trois-Rivières (projet 1.2.1)** ont installé des appareils numériques qui photographieront sur une période de deux ans l'érosion des berges en temps réel afin de voir l'importance de ce phénomène, de mieux le comprendre et de trouver de meilleures solutions pour ralentir ce processus tout en respectant l'environnement.

Axe 1.1

Les actions

Toujours dans le but de ralentir l'érosion des berges, un second groupe d'étudiants à la maîtrise en biologie cette fois-ci de **l'Université de Montréal (projet 1.2.2)** travailleront sur une période de cinq ans à créer des plans de réaménagement pour les sentiers de la SCIRBI selon des normes environnementales très strictes et en respectant l'esthétique actuelle du site. L'objectif principal est de limiter et ralentir l'érosion des berges ainsi que de rehausser la beauté naturelle de la SCIRBI. L'aménagement unique et complètement novateur des sentiers deviendra une référence pour tous les milieux riverains, et ce, de partout à travers le monde. La SCIRBI veut ainsi garantir la longévité de son site tout en offrant à ses visiteurs un paysage encore plus attrayant.

Reconstruction de la passerelle (projet 1.1.1) menant au chemin des trois tours. Il s'agit du sentier le plus visité de la SCIRBI. Tel que mentionné précédemment, les inondations et les forts vents, typiques des printemps québécois, causent annuellement beaucoup de dommages aux sentiers de la SCIRBI. Le printemps 2011 a été particulièrement destructeur, le dégel et les pluies abondantes ont produits des inondations importantes qui ont recouvert les sentiers sur une période beaucoup plus longue qu'à l'habitude. (...)

Axe 1.1

Les actions

(...)En plus de limiter l'accès aux visiteurs et écourter notre saison estivale de plusieurs semaines, les inondations ont causé beaucoup de dégâts sur les terres agricoles et les sentiers ont été recouverts par des couches de débris provenant des rivières avoisinantes ce qui a nécessité une corvée de nettoyage longue et ardue.

Les vents violents qui ont balayé la région de Lanaudière ont eux aussi été la résultante des bris matériels majeurs sur le site. Le plus important fut la démolition de la passerelle du chemin des trois tours. Toujours dans un désir d'accessibilité, la reconstruction de la passerelle est devenue une priorité pour la SCIRBI. Bien que le sol se soit asséché durant l'été, permettant aux visiteurs d'apprécier le sentier des trois tours en entier, la reconstruction de la passerelle était tout de même indispensable. Si l'on compte que la saison estivale québécoise est d'une durée d'environ trois mois, l'accès à ce sentier est considérablement limité. La reconstruction est prévue au courant de l'automne 2011. Le sol étant à son niveau le plus bas, il s'agit de la période la plus propice à sa reconstruction.

Axe 1.1

Les actions

Au Québec, la liste des espèces fauniques menacées s'élève à 76 et elle est de 374 pour les espèces de la flore. Cette liste ne cesse de s'allonger. La pollution et la destruction des habitats naturels ne sont que deux facteurs parmi bien d'autres. Comme le volet de conservation est au cœur des actions de la SCIRBI, un recensement de toutes les espèces de la faune et de la flore est prévu au courant de l'année 2012-2013. Ce projet comportera 2 volets, le premier aura pour but de mettre à jour **l'inventaire des espèces de la SCIRBI (projet 1.2.3)** et de vérifier si le site abrite des espèces menacées au Québec. Nous pourrons ainsi déployer les moyens nécessaires et adaptés à la sauvegarde de ces espèces. Un recensement comme celui-ci exige au minimum une année complète de travail et la collaboration de deux biologistes expérimentés (migration des oiseaux, cueillette de plante, mammifère et insectes les plus fréquents). *Le deuxième volet sera présenté dans l'axe 2.*

Correction et mise à jour **du guide du naturaliste (projet 1.1.2)** de la SCIRBI. Rédiger pour la première fois en 1992 par Mme Nathalie Maillette et M José Manuel Mateus, tous deux employés de la SCIRBI à l'époque, le guide n'a jamais été mis à jour depuis. (...)

Axe 1.1

Les actions

(...) D'une grande importance, ce recueil renferme toutes les connaissances pratiques que l'on doit avoir à propos des sentiers de la SCIRBI, les espèces les plus communes, l'histoire, la géographie du site, etc. Toujours dans un désir de transmission de connaissance, le cahier pourra être consulté en tout temps par l'équipe de la SCIRBI, mais aussi par les visiteurs et tous ceux qui porteront un intérêt particulier aux sentiers et ce qu'ils renferment. Une fois numérisé, il sera facile d'apporter des modifications au guide, il pourra également être imprimé en plusieurs exemplaires et être gardé dans les archives de la SCIRBI.

Plus accessible que le guide du naturaliste, le cahier du visiteur **l'Explorateur (projet 1.1.3)**, anciennement le fureteur, va lui aussi subir un traitement de rajeunissement afin d'être distribué à nouveau sur les sentiers. Il s'agit d'un petit ouvrage de poche que les visiteurs apportent sur les sentiers afin de découvrir par eux-mêmes les différents points d'intérêts du site. Regroupant plusieurs faits divers sur les espèces de la flore et de la faune, le cahier devient une source intéressante d'informations que l'on peut conserver chez soi. Bien qu'il ne remplace pas le guide naturaliste, il fait la lumière sur plusieurs enjeux des terres humides.

RECHERCHE :



La recherche va souvent de paire (pour ne pas dire toujours) avec la conservation. Lorsqu'un projet de recherche est mis sur pied par la SCIRBI c'est toujours dans un souci de protection et de conservation de l'environnement. C'est pourquoi la totalité des projets de recherche sont inclus avec les projets de conservation. Notons parmi ceux-ci les deux projets en partenariat avec les universités de Trois-Rivières (**projet 1.2.1**) et de Montréal (**projet 1.2.2**), ainsi que l'inventaire de la faune et la flore des sentiers de la SCIRBI (**projet 1.2.3**) .

(Voir les pages précédentes pour plus de détails)

Effort pour connaître, pour découvrir, pour retrouver.



INTERPRÉTATION :

Pour la SCIRBI, l'interprétation est le lien étroit qu'il entretient avec ses visiteurs. Nous croyons que la protection de l'environnement est l'affaire de tous, c'est pourquoi le contact avec la population est très important pour l'organisme. Plusieurs projets sont mis de l'avant afin de sensibiliser les visiteurs de tous les âges.

Action d'interpréter, de donner un sens à quelque chose.

Axe 2

Les actions

Le volet 2 de **l'inventaire des espèces de la SCIRBI (projet 1.2.3)** consiste à monter un herbier et une collection d'insectes avec les espèces présente sur le site de la SCIRBI. Des fiches signalétiques de la faune aviaire, des mammifères, des amphibiens et des reptiles seront réalisées. Finalement, des panneaux d'interprétation seront installés sur les sentiers. Tout le matériel d'interprétation construit à partir des résultats de l'inventaire sera disponible à des fins de consultation sur les sentiers.

Élaboration d'un camp de jour en science naturelle (projet 2.1) : bien que la SCIRBI offre, depuis des années, des ateliers sur ses sentiers à des enfants provenant de différents camps de jour de la région de Lanaudière, nous souhaitons offrir notre propre camp de jour en science naturelle dès l'été 2012. Le camp pourra accueillir quarante jeunes différents chaque semaine, et ce, pour une durée de huit semaines. Le projet débutera la dernière semaine de juin et se terminera deux semaines avant le retour en classe, soit à la mi-août. Plusieurs projets éducatifs d'interprétation de la nature seront au programme, ainsi que des activités sportives et artistiques. Le tout se déroulera directement sur les sentiers de la SCIRBI et nécessitera l'achat et l'installation d'un chapiteau sur le site. (...)

Axe 2

Les actions

(...) Comme la dimension éducative est très importante pour la SCIRBI (et ce tout au long de l'année grâce entre autres aux animations faites dans les écoles primaires de la région de Lanaudière) c'est sans surprise que l'organisme a choisi de mettre sur pied un camp de jour qui pourra accueillir des jeunes de 5 à 12 ans, tous les étés.

La beauté des sentiers attire déjà un nombre de visiteurs très importants (plus de 13 000 par année) l'objectif de la SCIRBI est maintenant de rejoindre une clientèle plus large qui se déplacerait pour différentes raisons. C'est pourquoi nous avons cru bon d'ajouter les volets culturel, sportif et social aux objectifs principaux de l'organisme soient, l'interprétation, la conservation et la recherche.

La promotion de la culture a toujours eu sa place à la SCIRBI, mais de façon plus sporadique. Nous croyons que l'activité culturelle peut être un moyen de transmission efficace pour l'interprétation et la sensibilisation aux milieux naturels. Nous désirons construire un **amphithéâtre en plein air (projet 2.4)** sur nos sentiers, d'ici deux ans, qui pourra accueillir une cinquantaine de spectateurs. Nous comptons offrir des représentations dès juin 2013. (...)

Axe 2

Les actions

(...) Au programme, spectacles musicaux, pièces de théâtre, conférence, etc. Bien que les spectacles présentés ne soient pas tous à visée environnementale, les personnes qui se déplaceront pour les voir prendront connaissance du sentier et de l'organisme engendrant ainsi un achalandage plus important.

Toujours dans un esprit d'interprétation et de sensibilisation, la SCIRBI souhaite offrir à ses visiteurs la possibilité d'effectuer la **location de canots et de kayaks (projet 2.2)** directement sur ses sentiers. Tel que mentionné précédemment, les sentiers de la SCIRBI sont situés sur deux îles (île de la Commune et l'île du Milieu) qui se trouvent dans l'archipel du lac St-Pierre. Cet archipel compte 103 îles au total et offre des paysages magnifiques à ses visiteurs. La SCIRBI, avec son statut de milieu humide, accorde une importance capitale à la protection et la valorisation des plans d'eau. Nous désirons non seulement offrir la location de canot, mais aussi des visites guidées dans l'archipel. Un naturaliste sera présent pour offrir deux à trois fois semaines des randonnées avec les visiteurs afin de leur faire découvrir la beauté et l'importance des milieux aquatiques. Puisque nous croyons que nature et santé vont de paire, nous souhaitons offrir la possibilité à nos visiteurs de varier leurs activités physiques par la location de canot et de kayak, une activité peu connue et peu accessible dans la région de Lanaudière.

Axe 2

Les actions

Puisque que les actions de la SCIRBI n'auraient pas été complètes sans un aspect social, nous avons décidé de mettre sur pied un **projet d'immersion en campagne pour des enfants défavorisés (projet 2.3)** de la région de Montréal (Hochelaga-Maisonneuve). Ce projet vise à donner un moment de répit et de découverte pour un groupe d'environ 15 jeunes, qui à travers différentes activités, auront la chance de faire l'expérience de la vie en campagne. Des activités telles qu'une randonnée de vélo, une journée à la ferme et une journée plein air à la SCIRBI permettront aux jeunes participants de s'imprégner non seulement du mode de vie à la campagne, mais de tout ce qui se rapporte à la nature et à sa proximité. Les jeunes participants auront également la chance d'être hébergés chez des habitants de Berthierville et des environs (La-Visitation-de-l'Île-Dupas, St-Ignace-de-Loyola) pour une période de quatre jours et trois nuits. En plus d'offrir des vacances à ces enfants qui n'en ont pas les moyens, nous souhaitons les sensibiliser à l'importance de la nature et à tout ce qu'elle peut nous offrir. Souvent lorsque l'on habite un centre urbain, le rapport avec l'environnement est bien différent des habitants de la campagne et c'est exactement là où nous aimerions intervenir de manière à ce qu'ils apportent un peu de campagne avec eux et deviennent en quelque sorte des porte-parole de l'environnement.


Axe 2

Les actions

À plus long terme, l'organisme souhaite avoir son pied à terre et construire un **poste d'accueil permanent (projet 2.5)** sur ses sentiers. Garantissant l'accueil des visiteurs en tout temps et tout au long de l'année, l'organisme sera beaucoup plus visible et présent au sein de sa communauté. Le poste d'accueil ne servira pas seulement à donner de l'information aux visiteurs. Nous souhaitons y déménager nos bureaux ce qui facilitera grandement la gestion et la recherche sur les sentiers. Le poste sera également l'hôte d'une salle d'interprétation de la nature (collection d'insectes, herbier, etc.) dans laquelle les visiteurs trouveront de l'information sur la faune et la flore. Nous voulons également y installer des expositions permanentes, une collection d'insectes, un herbier, etc. Finalement, le bâtiment servira de lieu d'accueil et d'activités pour les jeunes du camp de jour en science naturelle (projet 2.1).

La SCIRBI est un organisme sans but lucratif qui existe depuis plus de 25 ans, mais elle demeure méconnue de la population et même de ses visiteurs. C'est par des actions concrètes sur nos sentiers et dans notre communauté que nous croyons arriver à nous faire connaître davantage. C'est par notre implication et notre détermination que nous croyons arriver à faire évoluer l'organisme. La nature est pour nous une source d'inspiration continue et chaque geste que nous posons pour sa sauvegarde n'est que très peu de chose si l'on regarde tout ce qu'elle fait pour l'homme. Il est de la portée de tous d'être plus conscientisé et respectueux de l'environnement : «La nature est ancienne, mais nous surprend tous.»

Bjork



ANNEXES



SCIRBI

Projets	Objectifs	Indicateurs
<p>1.1.1 Reconstruction de la passerelle du sentier des trois tours</p>	<ul style="list-style-type: none"> - Facilité l'accès au chemin des trois tours - Augmenter le nombre de visiteurs pour la prochaine saison estivale - Créer un intérêt de la part de la population ainsi que des médias régionaux - Augmenter l'esthétique du site 	<ul style="list-style-type: none"> - Nombre de visiteurs - Couverture médiatique de l'organisme - Nombre de commentaires positifs recueillis des visiteurs
<p>1.1.2 Correction et remise à neuf du guide du naturaliste</p>	<ul style="list-style-type: none"> - Mettre à jour les informations techniques du site - Laisser un ouvrage concret et accessible pour les futurs -bénévoles et employés de la SCIRBI -Répertorier des informations pertinentes qui peuvent être d'une grande utilité pour des futures demandes de subventions et autres 	<ul style="list-style-type: none"> - Bonne compréhension du guide par les bénévoles et employés de la SCIRBI - Nombre de consultations du guide par année - Référencement du guide dans les divers travaux de recherche et de rédaction
<p>1.1.3 Correction et remise à neuf du guide du visiteur : <i>L'Explorateur</i></p>	<ul style="list-style-type: none"> - Partager des informations pertinentes avec les visiteurs - Rendre l'expérience des visiteurs plus enrichissante - Sensibiliser les visiteurs à la cause des milieux humides et à l'importance de leur protection 	<ul style="list-style-type: none"> - Nombre de commentaires positifs des visiteurs par rapport au guide - Nombre de guides distribués

Projets	Objectifs	Indicateurs
<p>1.2.1 Projet de maîtrise des étudiants de l'UQTR sur l'érosion des berges (photographies)</p>	<ul style="list-style-type: none"> - Prendre part à une étude sérieuse sur les impacts négatifs de l'érosion - Rendre accessible le phénomène d'érosion par les différentes photographies prises durant l'étude - Avoir accès aux résultats de l'étude afin de faire des demandes de subventions et de nouvelles recherches en parallèle avec celle-ci - Sensibiliser la population aux impacts négatifs de l'érosion non seulement sur le site de la SCIRBI, mais aussi dans tout l'archipel du lac St-Pierre - Donner une meilleure visibilité à la SCIRBI et au travail qu'elle accomplit 	<ul style="list-style-type: none"> - Total du temps investi dans le projet - Les résultats finaux de l'étude - L'impact des photographies - Le nombre d'utilisations des résultats dans différentes recherches et demandes de subventions - Nombre de visiteurs sur les sentiers - Couverture médiatique des sentiers
<p>1.2.2 Projet de maîtrise des étudiants de l'UDM de revégétalisation des berges</p>	<ul style="list-style-type: none"> - Prendre part activement à une étude novatrice sur l'aménagement des berges - Assurer la longévité des sentiers par le ralentissement de l'érosion et augmenter l'esthétique des sentiers - Augmenter le nombre de visiteurs - Augmenter la visibilité de la SCIRBI - Sensibiliser les visiteurs au phénomène d'érosion - Faire du site un endroit modèle pour tous les autres sentiers riverains partout à travers le monde 	<ul style="list-style-type: none"> - Total du temps investi dans le projet - Nombre de visiteurs sur les sentiers - Couverture médiatique de l'organisme - Ralentissement visible de l'érosion des berges - Amélioration visible des sentiers (esthétique et santé des berges) - Nombre de commentaires et de questionnements recueillis des visiteurs.

Projet	Objectifs	Indicateurs
1.2.3 Inventaire des espèces de la faune et de la flore de la SCIRBI	<ul style="list-style-type: none">- Inventorier les différentes espèces de la faune et de la flore de la SCIRBI- Aider à la préservation des espèces présentes sur le sentier- Créer un herbier permanent, une collection d'insecte, des fiches signalétiques et des panneaux d'interprétation pour qui pourra être consulté non seulement pas les bénévoles et employés, mais aussi par les visiteurs- Utiliser les données recueillies pour différents travaux de recherche et demandes de subvention	<ul style="list-style-type: none">- Nombre d'espèces de la faune et la flore répertoriés- Nombre de consultations du matériel créé- Nombre d'utilisations des données recueillies lors de l'inventaire pour des travaux de recherche et demande de subvention- Nombre de demandes de subvention accordée en lien avec les données de l'inventaire- Nombre d'espèces menacées aidées grâce à l'inventaire

Projets	Objectifs	Indicateurs
2.1 Camp de jour en science naturelle	<ul style="list-style-type: none">- Sensibiliser les jeunes à l'importance des milieux humides- Augmenter la visibilité de l'organisme- Augmenter l'autonomie financière de l'organisme- Augmenter le nombre de visiteurs sur les sentiers- Créer de l'emploi	<ul style="list-style-type: none">- Nombre de jeunes inscrits au camp- Nombre de visiteurs sur les sentiers- Couverture médiatique de l'organisme- Revenu total généré par le camp de jour- Nombre d'employés supplémentaires engagés pour le camp
2.2 Location de canots et de kayaks	<ul style="list-style-type: none">- Offrir un nouveau service aux visiteurs du site- Augmenter le nombre de visiteurs- Augmenter la visibilité de l'organisme- Sensibiliser les visiteurs aux différentes menaces qui pèsent non seulement sur les sentiers, mais sur tous les cours d'eau qui forment l'archipel du lac St-Pierre- Augmenter l'autonomie financière de l'organisme- Créer de l'emploi	<ul style="list-style-type: none">- Nombre de location effectuée durant la saison estivale- Nombre de visiteurs sur les sentiers- Couverture médiatique de l'organisme- Nombre de commentaires positifs recueillis des visiteurs- Nombre de visites guidées offertes durant la période estivale- Revenu total généré par la location de canots-kayaks- Nombre d'employés supplémentaires engagés pour la location des canots et des kayaks

Projets	Objectifs	Indicateurs
2.3 Immersion en campagne pour des enfants défavorisés de la région urbaine de Montréal	<ul style="list-style-type: none"> - Venir en aide aux enfants défavorisés de la région de - Montréal (Hochelaga-Maisonneuve) - Sensibiliser les enfants à l'importance de l'environnement et de sa protection - Augmenter la visibilité de l'organisme 	<ul style="list-style-type: none"> - Nombre d'enfants présents lors du séjour - Couverture médiatique de l'organisme - Nombre de commentaires positifs recueillis des enfants - Bonne participation des enfants dans les différentes activités proposées
2.4 Construction d'un amphithéâtre en plein air	<ul style="list-style-type: none"> - Attirer une nouvelle clientèle sur les sentiers - Offrir des spectacles en plein air - Augmenter l'autonomie financière de l'organisme - Augmenter la visibilité de l'organisme - Augmenter le nombre de visiteurs sur les sentiers 	<ul style="list-style-type: none"> - Nombre de personnes présentes lors des spectacles - Nombre de spectacles présentés - Couverture médiatique de l'organisme - Revenu total généra par la vente de billet de spectacle - Nombre de visiteurs sur les sentiers
2.5 Construction d'un poste d'accueil permanent sur le site de la SCIRBI	<ul style="list-style-type: none"> - Assurer une présence sur les sentiers - Centraliser les travaux de recherches et de rédactions - Augmenter la visibilité de l'organisme - Augmenter le nombre de visiteurs - Accueillir les jeunes du camp de jour dans un endroit plus fonctionnel 	<ul style="list-style-type: none"> - Nombre de personnes accueillies tout au long de l'année - Nombre de recherche terrain réalisée après l'aménagement du poste - Couverture médiatique de l'organisme - Nombre d'inscriptions au camp de jour en science naturelle - Nombre de visiteurs sur les sentiers

Photographies SCIRBI



SCIRBI



Éric Bégin





Anna



Tony Beck



Calendrier des actions 2011-2012

Juillet 2011

L	M	M	J	V	S	D
				1	2	3
						
4	5	6	7	8	9	10
						
11	12	13	14	15	16	17
18	19	20	21	22	23	24
25	26	27	28	29	30	31

Plantation d'arbres sur les sentiers

Août 2011

L	M	M	J	V	S	D
1	2	3	4	5	6	7
8	9	10	11	12	13	14
15	16	17	18	19	20	21
22	23	24	25	26	27	28
						
29	30	31				
						

Élaboration de projets pour l'année 2011-2012

Calendrier des actions 2011-2012

Septembre 2011

L	M	M	J	V	S	D
			1	2	3	4
5	6	7	8	9	10	11
12	13	14	15	16	17	18
19	20	21	22	23	24	25
26	27	28	29	30		

Élaboration des projets et recherche de
commanditaires et subventions

Début des animations dans les écoles primaires

Octobre 2011

L	M	M	J	V	S	D
					1	2
3	4	5	6	7	8	9
10	11	12	13	14	15	16
17	18	19	20	21	22	23
24	25	26	27	28	29	30
31						

31 Élaboration des projets et recherche de
commanditaires et subventions

Animations dans les écoles primaires

Finalisation et réalisation de la Soirée-bénéfice

Calendrier des actions 2011-2012

Novembre 2011

L	M	M	J	V	S	D
	1	2	3	4	5	6
7	8	9	10	11	12	13
14	15	16	17	18	19	20
21	22	23	24	25	26	27
28	29	30	31			

Recherche de commanditaires et subventions
Animations dans les écoles primaires
Réponses des subventionnaires et commanditaires

Décembre 2011

L	M	M	J	V	S	D
			1	2	3	4
5	6	7	8	9	10	11
12	13	14	15	16	17	18
19	20	21	22	23	24	25
26	27	28	29	30	31	

Recherche de commanditaires et subventions
Animations dans les écoles primaires
Réponses des subventionnaires et commanditaires
Début de la publicité et de la mise en place du camp de jour

Calendrier des actions 2011-2012

Janvier 2012

L	M	M	J	V	S	D
						1
2	3	4	5	6	7	8
9	10	11	12	13	14	15
16	17	18	19	20	21	22
23	24	25	26	27	28	29
30	31					

Recherche de commanditaires et subventions
Réponses des subventionnaires et commanditaires
Publicité et de la mise en place du camp de jour
Démarche pour l'achat de canots et kayaks

Février 2012

L	M	M	J	V	S	D
		1	2	3	4	5
6	7	8	9	10	11	12
13	14	15	16	17	18	19
20	21	22	23	24	25	26
27	28	29				

Recherche de commanditaires et subventions
Réponses des subventionnaires et commanditaires
Publicité et de la mise en place du camp de jour

Calendrier des actions 2011-2012

Mars 2012

L	M	M	J	V	S	D
			1	2	3	4
5	6	7	8	9	10	11
12	13	14	15	16	17	18
19	20	21	22	23	24	25
26	27	28	29	30	31	

Recherche de commanditaires et subventions

Réponses des subventionnaires et commanditaires

Publicité et de la mise en place du camp de jour

Élaboration du projet d'immersion

Avril 2012

L	M	M	J	V	S	D
						1
2	3	4	5	6	7	8
9	10	11	12	13	14	15
16	17	18	19	20	21	22
23	24	25	26	27	28	29
30						

Réponses des subventionnaires et commanditaires

Publicité et de la mise en place du camp de jour

Publicité et mise en place du projet de location (canot-kayak)

Élaboration du projet d'immersion

Calendrier des actions 2011-2012

Mai 2012

L	M	M	J	V	S	D
	1	2	3	4	5	6
7	8	9	10	11	12	13
14	15	16	17	18	19	20
21	22	23	24	25	26	27
28	29	30	31			

Publicité et de la mise en place du camp de jour
Élaboration du projet d'immersion
Publicité et mise en place du projet de location (canot-kayak)

Juin 2012

L	M	M	J	V	S	D
				1	2	3
4	5	6	7	8	9	10
11	12	13	14	15	16	17
18	19	20	21	22	23	24
25	26	27	28	29	30	

Publicité et démarrage du camp de jour
Élaboration du projet d'immersion
Début des locations de canot-kayak

Calendrier des actions 2011-2012

Juillet 2012

L	M	M	J	V	S	D
						1
2	3	4	5	6	7	8
9	10	11	12	13	14	15
16	17	18	19	20	21	22
23	24	25	26	27	28	29
30	31					

Coordination du camp de jour

Élaboration du projet d'immersion

Gestion des locations (canot et kayak)

Août 2012

L	M	M	J	V	S	D
		1	2	3	4	5
6	7	8	9	10	11	12
13	14	15	16	17	18	19
20	21	22	23	24	25	26
27	28	29	30	31		

Coordination du camp de jour

Élaboration et réalisation du projet d'immersion

Gestion des locations (canot et kayak)

Bibliographie

MAILETTE, Nathalie et José Manuel, MATEUS, *Guide du naturaliste*, La-Visitation-de-l'Île-Dupas, SCIRBI, 1992, 141 p.

UNESCO, *Organisation des Nations Unies pour l'éducation la science et la culture*, «Qui sommes-nous?», [Consultation : 5 septembre 2011]. Disponible :

<http://www.unesco.org/new/fr/unesco/about-us/>

RAMSAR, *The Ramsar Convention on Wetlands*, «À propos de Ramsar», [Consultation : 5 septembre 2011]. Disponible : http://www.ramsar.org/cda/fr/ramsar-about-about-ramsar/main/ramsar/1-36%5E7687_4000_1__

Wikipédia, *L'encyclopédie libre*, «Association sans but lucratif», [Consultation : 5 septembre 2011]. Disponible :

http://fr.wikipedia.org/wiki/Association_%C3%A0_but_non_lucratif

Wikipédia, *L'encyclopédie libre*, «Conservation de la nature», [Consultation : 5 septembre 2011]. Disponible : http://fr.wikipedia.org/wiki/Conservation_de_la_nature

Médiadico, *Tous les dictionnaires...simplement*, «recherche», [Consultation : 5 septembre 2011]. Disponible : <http://www.mediadico.com/dictionnaire/definition/recherche/1>

Larousse pratique 2005, *The Free Dictionnary by Farlex*, «interprétation», [Consultation : 5 septembre 2011]. Disponible : <http://fr.thefreedictionary.com/interpr%C3%A9tation>

Bjork, *evene.fr toute la culture*, «100.000 citations [du monde] [nature]», [Consultation : 10 septembre 2011]. Disponible :

<http://www.evene.fr/citations/mot.php?mot=nature&p=2>



SCIRBI Société de Conservation, d'Interprétation
et de recherche de Berthier et ses Îles



SCIRBI

