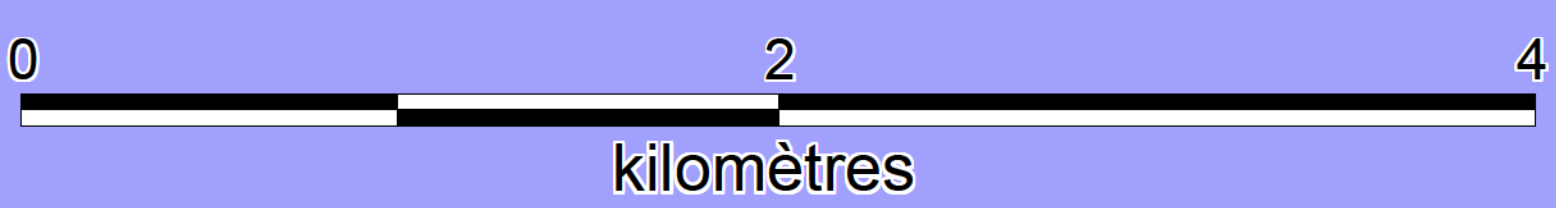
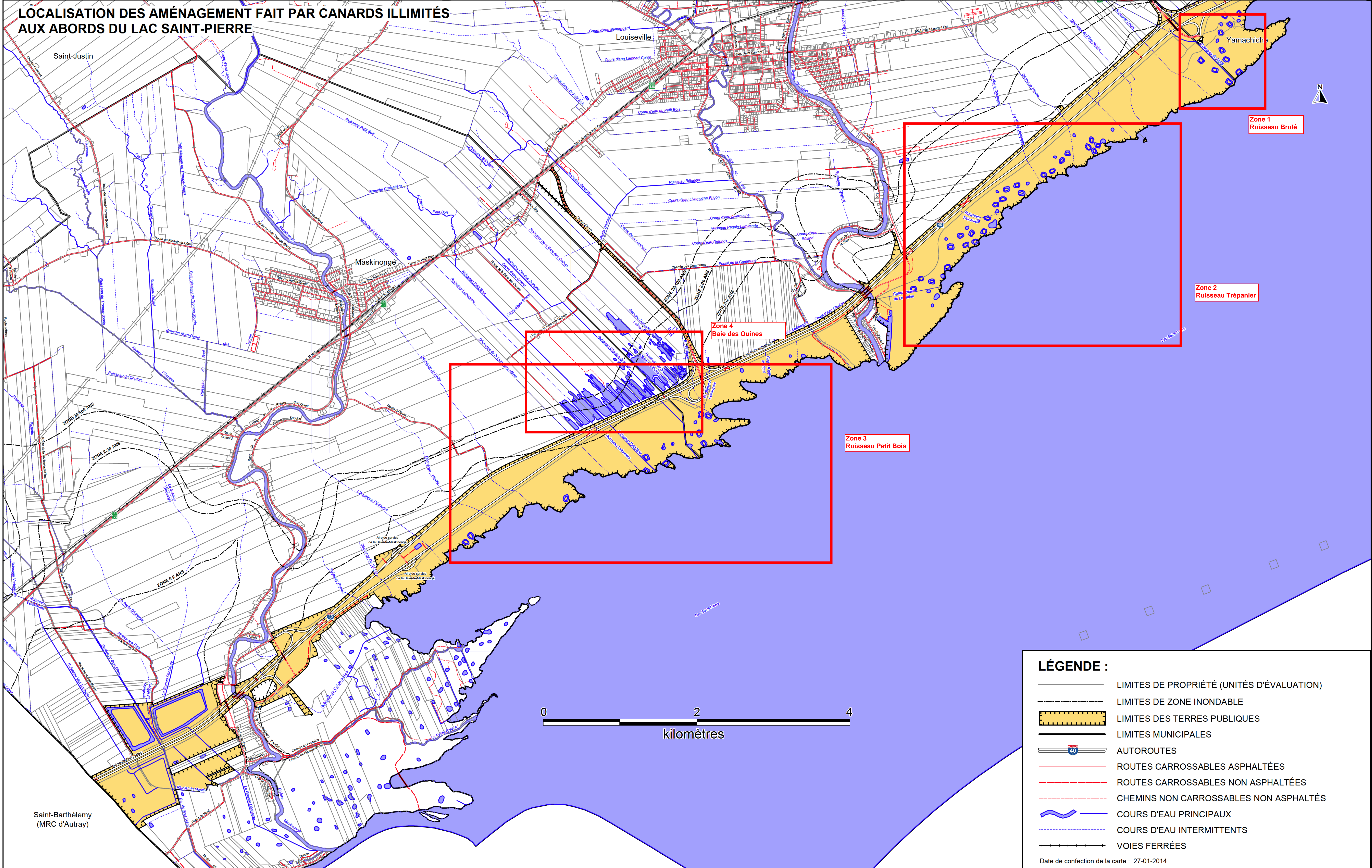













# LOCALISATION DES AMÉNAGEMENTS FAITS PAR CANARDS ILLIMITÉS AUX ABORDS DU LAC SAINT-PIERRE



**LÉGENDE :**

-  LIMITES DE PROPRIÉTÉ (UNITÉS D'ÉVALUATION)
-  LIMITES DE ZONE INONDABLE
-  LIMITES DES TERRES PUBLIQUES
-  LIMITES MUNICIPALES
-  AUTOROUTES
-  ROUTES CARROSSABLES ASPHALTÉES
-  ROUTES CARROSSABLES NON ASPHALTÉES
-  CHEMINS NON CARROSSABLES NON ASPHALTÉS
-  COURS D'EAU PRINCIPAUX
-  COURS D'EAU INTERMITTENTS
-  VOIES FERRÉES

Date de confection de la carte : 27-01-2014

Saint-Barthélemy  
(MRC d'Autray)